

PUBBLICAZIONI DEGLI ARCHIVI DI STATO
STRUMENTI CXCIH

ARCHIVIO DI STATO DI GENOVA

Carte di terra per una Repubblica di mare

Saggi introduttivi all'inventario on line dei fondi cartografici

a cura di

PAOLA CAROLI e STEFANO GARDINI



I saggi pubblicati in questo volume sono stati sottoposti in forma anonima ad almeno un referente



Associazione all'USPI
Unione Stampa Periodica Italiana

Direttore responsabile: *Dino Puncub*, Presidente della Società

Editing: *Fausto Amalberti*

ISBN - 978-88-97099-06-2

ISSN - 2037-7134

Autorizzazione del Tribunale di Genova N. 610 in data 19 Luglio 1963

S O M M A R I O

SAGGI INTRODUTTIVI

PAOLA CAROLI, <i>Il progetto Topographia: restauro, digitalizzazione, riordinamento, inventariazione e gestione on line dei fondi cartografici</i>	p.	9
CLAUDIA SPIGA, <i>Origine e formazione della raccolta cartografica della Repubblica di Genova</i>	»	19
STEFANO GARDINI, <i>La raccolta cartografica della Repubblica di Genova dal periodo giacobino ai nostri giorni</i>	»	45
MICHELA PATRONE, <i>Il catasto napoleonico dell'Archivio di Stato di Genova</i>	»	97
ELEANA MARULLO, <i>Le carte del Genio civile presso l'Archivio di Stato di Genova</i>	»	117
<i>Note informative su scheda e ordinamento</i>	»	133
<i>Schema logico della Raccolta dei tipi, disegni e mappe</i>	»	137

APPENDICI

A - <i>Indice de' tipi moderni</i>	»	141
B - <i>Pandetta delli disegni</i>	»	177
C - <i>Indice dei disegni, tipi, piante e carte indicanti progetti di strade, canali, ponti, case distrutte ed altro esistenti nel R. Archivio del Governo</i>	»	181

D - <i>Disegni, piante carte tipografiche, abbozzi e profili che si conservano nella sala 3^a della torretta</i>	p.	193
E - <i>Indice delle carte topografiche e disegni appartenenti all'Archivio di Genova</i>	»	219
F - <i>Circoscrizioni amministrative liguri dell'Impero napoleonico</i>	»	293
G - <i>Registri del catasto napoleonico dell'Archivio di Stato di Genova</i>	»	303
H - <i>Corpo reale del Genio civile. Elenco delle carte di ufficio di cui si propone lo scarto</i>	»	311
I - <i>Tavola di raffronto delle precedenti segnature</i>	»	343

INDICI

Indice dei nomi di persona, di enti e istituzioni	»	431
Indice dei nomi di luogo	»	441
Tavola delle abbreviazioni	»	465

Appendice C - *Indice dei disegni, tipi, piante e carte indicanti progetti di strade, canali, ponti, case distrutte ed altro esistenti nel R. Archivio del Governo*

[1815-1830]

Si trascrive da AS GE, *Archivio dell'Archivio*, fasc. G164, *Indice dei disegni...* ; manoscritto di 5 cc. (bianca c. 1 v.), cm 30 x 24. Il manoscritto contiene un elenco parziale delle carte rimaste presso l'archivio governativo di Genova successivamente all'esportazione del 1812. Per una più approfondita analisi dei materiali indicati nel manoscritto v. in questo volume S. GARDINI, *La raccolta cartografica della Repubblica di Genova dal periodo giacobino ai nostri giorni*, pp. 59-62. Nel corso del testo si segnala tra parentesi tonde il cambio di carta senza ribadire la presenza di quelle bianche; le note alfabetiche sono poste al termine della trascrizione; in calce alla descrizione di ciascuna carta identificata se ne riporta in corpo minore l'attuale segnatura.

Indice dei disegni, tipi, piante e carte in dicanti progetti di strade, canali, ponti, case distrutte, ed altro esistenti nel R.o Archivio del Governo e comincia col n. uno e termina col n. 129 ossia 130.

Detti disegni si trovano nella sala 3^a della torretta (Sezione terza) e nella sganzia 58^a. (c. 2 r.)

N° 1. Abosso della chiesa ossia scalate di San Stefano.

2. Livello del fiume della Scrivia per il muraglione da farsi a Busalla vicino a Borgo.
3. Tipo della parte del Borgo di Finale dalla Marina col molo da farsi al fiume di Caprazzoppa.

Fondi cartografici originari, Mappe e tipi della Repubblica di Genova, Miscellanea di carte non riconducibili all'ordinamento originario, 378.

4. Pianta del Palazzo nazionale per il sito delle adunanze e abitazioni dei ministri.

Fondi cartografici originari, Cartografia della Repubblica ligure, 1-4.

5. Pianta della chiesa di Coronata posta in Polcevera e suoi contorni.

Fondi cartografici originari, Mappe e tipi della Repubblica di Genova, Miscellanea di carte non riconducibili all'ordinamento originario, 129.

6. Disegno degli territori di Polcevera e Casareggio per le differenze in sorte fra essi.
Fondi cartografici originari, Mappe e tipi della Repubblica di Genova, Miscellanea di carte non riconducibili all'ordinamento originario, 102.
7. Area del sito tra l'oratorio di S. Antonio della Marina e la nuova casa del sig. Salomon.
Fondi cartografici originari, Mappe e tipi della Repubblica di Genova, Miscellanea di carte non riconducibili all'ordinamento originario, 441.
8. Tipo indicativo del monastero di S. Andrea.
Fondi cartografici originari, Cartografia della Repubblica ligure, 6.
9. Disegno delli 3 speroni o ripari alle muraglie di clausura delle ville de' padri domenicani marcati nell'altro disegno della Marina di Finale.
Fondi cartografici originari, Mappe e tipi della Repubblica di Genova, Miscellanea di carte non riconducibili all'ordinamento originario, 377.
10. Profilo della strada da S. Antonio di Serravalle a Novi.
11. Piano geometrico della chiesa di Zoagli e sue dipendenze.
12. Carta geografica delle coste marittime della Francia ed Inghilterra.
13. Disegno per allontanare il torrente della Magra dal territorio di S. Stefano e Ponzano.
14. Disegno della foce del torrente di Caprazzoppa, colla traccia dei piloni, e sua relazione.
15. Tipo della nuova chiesa parrocchiale di Ovada.
16. Carta dei due limiti dell'Impero francese colla strada di Pavia, Regno d'Italia.
17. Paralleli sopra le fortificazioni e punti più elevati della città di Genova.
18. Profili per i progetti della strada da Genova a Torino e Milano per la valle di Scrivia.
Fondi cartografici originari, Cartografia degli uffici periferici del Regno di Sardegna, 31.
19. Disegno della strada da Genova a Roma cominciando dalla Piazza delle Fontane Amoroze alla Porta dell'Arco.
20. Tipo della fiumara di Diano coll'indicazione dei borghi.
Fondi cartografici originari, Mappe e tipi della Repubblica di Genova, Miscellanea di carte non riconducibili all'ordinamento originario, 168.

21. Disegno dell'Isola del Cantone, coll'indicazione della strada nuova.
Fondi cartografici originari, Cartografia degli uffici periferici dell'Impero napoleonico, 59.
22. Pianta dei lavori da farsi al fiume della Magra con sue adiacenze.
Fondi cartografici originari, Mappe e tipi della Repubblica di Genova, Miscellanea di carte non riconducibili all'ordinamento originario, 95.
23. Profili dei borghi, case, edifizii lungo il torrente della Stura da Rossiglione a Campo Freddo per la formazione di una strada. (c. 2 v.)
24. Profilo della nuova strada progettata che passa da Arquata, Pietra Bisara e Isola del Cantone.
Fondi cartografici originari, Cartografia degli uffici periferici dell'Impero napoleonico, 72.
25. Id. della strada che comincia colla traccia verso Morsasco, segue il torrente dell'Olba e quello di Volpino con altri casolari tracciati.
Fondi cartografici originari, Cartografia degli uffici periferici dell'Impero napoleonico, 83.
26. Disegno della strada del Bisagno che si scorge la traccia della chiesa di Bargagli e segue la comune di Rosso ed altri che non si conoscono essendo stato dimenticato il nominativo e ciò anche per la non ultimazione della stessa.
Fondi cartografici originari, Cartografia degli uffici periferici dell'Impero napoleonico, 45.
27. Tipo della piccola casa e villetta del sig. Nicolò Recco.
Fondi cartografici originari, Cartografia della Repubblica ligure, 11.
28. Traccia dei torrenti Libione, Linzin, Rebecco, col deposito nel fiume Trebbia.
Fondi cartografici originari, Cartografia degli uffici periferici dell'Impero napoleonico, 42.
29. Profili della nuova strada da Pontedecimo sul colle de' Giovi indicante il torrente Migliorina.
Fondi cartografici originari, Cartografia degli uffici periferici dell'Impero napoleonico, 73.
30. Disegno che indica Rossiglione inferiore con i torrenti Cargassa e Tagliolo e strade di Carpaneto e Trisobio, con altri casolari, borghi e strade che non si conoscono.
Fondi cartografici originari, Cartografia degli uffici periferici dell'Impero napoleonico, 79.
31. Paralleli per la strada de' Giovi, diretti sopra la torre di Novi, colla traccia di vari paesi e monti intorno e fuori della strada.
Fondi cartografici originari, Cartografia degli uffici periferici dell'Impero napoleonico, 70.

32. Pianta indicante le strade da Torino a Piacenza da Genova a Milano con una parte delle strade d'Alessandria, Tortona e torrenti e fiumi senza nomi.
33. Piano degli borghi di Bisagno, Marassi e Staglieno per la formazione della nuova strada da Genova a Piacenza.
Fondi cartografici originari, Cartografia degli uffici periferici dell'Impero napoleonico, 48.
34. Disegno della borgata dell'Isola del Cantone.
Fondi cartografici originari, Cartografia degli uffici periferici dell'Impero napoleonico, 60.
35. Tipo geometrico del bosco ligure detto Ronco di Maglio e sue dipendenze.
36. Pianta progetata per il prolungamento dei moli di Genova, formazione di un bacile per lanciare i vascelli e costruzione di un nuovo lazaretto.
37. Tipo della piazza dell'Acquasola col progetto del nuovo gioco del pallone e sue adiacenze.
38. Id. della terra denominata Bastia e sue adiacenze posta a S. Lorenzo di Levaggi, governo di Chiavari, tracciato d'ordine del Magistrato di terraferma.
Fondi cartografici originari, Mappe e tipi della Repubblica di Genova, Miscellanea di carte non riconducibili all'ordinamento originario, 425.
39. Schisso del Borgo de' Fornari coll'indicazione di un ponte di barchi.
40. Pianta delle riparazioni fatte da padri domenicani alla fiumara di Finale dalla Marina. (c. 3 r.)
Fondi cartografici originari, Mappe e tipi della Repubblica di Genova, Miscellanea di carte non riconducibili all'ordinamento originario, 345.
41. Prospetto della nuova strada progetata di Nervi colla traccia un'altra esibita 1796.
Fondi cartografici originari, Cartografia degli uffici periferici dell'Impero napoleonico, 14.
42. Disegno fatto da un forzato per la difesa di Genova in caso d'assedio con fortificazioni in Bisagno.
Fondi cartografici originari, Mappe e tipi della Repubblica di Genova, Carte riconducibili all'ordinamento originario, QQ 4.
43. Piano in cui scorgesi essere il paese ovvero il Capo delle Mele.
Fondi cartografici originari, Cartografia degli uffici periferici dell'Impero napoleonico, 82.

44. Id. da cui non si rileva altra indicazione che dice parte di Voltri.
Fondi cartografici originari, Cartografia degli uffici periferici del Regno d'Italia, 2.
45. Disegno del paese detto Isola Buona.
Fondi cartografici originari, Cartografia degli uffici periferici dell'Impero napoleonico, 58.
46. Id. dell'Isola del Cantone.
Fondi cartografici originari, Cartografia degli uffici periferici dell'Impero napoleonico, 61.
47. Id. del paese d'Arquata.
Fondi cartografici originari, Cartografia degli uffici periferici dell'Impero napoleonico, 51.
48. Id. del paese detto Pietra Bissara.
Fondi cartografici originari, Cartografia degli uffici periferici dell'Impero napoleonico, 63.
49. Id. del Borgo de' Fornari.
50. Id. Della borgata di Ronco.
Fondi cartografici originari, Cartografia degli uffici periferici dell'Impero napoleonico, 37.
51. Carta riguardante le reggioni limitrofe tra Polcevera e Tagliolo, fatta da due ingegneri uno per parte della serenissima Repubblica di Genova, l'altro per parte di S.M. il Re di Sardegna, per le dispute de' confini.
Fondi cartografici originari, Mappe e tipi della Repubblica di Genova, Miscellanea di carte non riconducibili all'ordinamento originario, 363.
52. Pianta di una parte della città di Genova in cui evvi marcato Banchi sino in strada Giulia colla traccia del Palazzo nazionale, S. Matteo, S. Domenico etc.
Fondi cartografici originari, Cartografia degli uffici periferici dell'Impero napoleonico, 2.
53. Profilo indicativo i danni arrecati ai terreni della comune di Buzalla per la proposizione della nuova strada, cui non evvi altre indicazioni.
Fondi cartografici originari, Cartografia degli uffici periferici dell'Impero napoleonico, 69.
54. Disegno del Borgo de' Fornari.
55. Id. dell'Isola Nuova.
Fondi cartografici originari, Cartografia degli uffici periferici dell'Impero napoleonico, 56.
56. Id. del borgo di Ronco.
Fondi cartografici originari, Cartografia degli uffici periferici dell'Impero napoleonico, 66.

57. Tipo progettato per le prigioni da farsi nel convento di S. Agostino in Sarzano.
Fondi cartografici originari, Cartografia della Repubblica ligure, 76.
58. Pianta della strada da Genova a Roma dalla traversa delle Fontane Amorse alle Porte romane.
Fondi cartografici originari, Cartografia degli uffici periferici dell'Impero napoleonico, 8.
59. Abosso delli siti controversi per le differenze di una villa posta a Rossiglione.
Fondi cartografici originari, Mappe e tipi della Repubblica di Genova, Miscellanea di carte non riconducibili all'ordinamento originario, 337.
60. Pianta del sito controverso e sue addiacenze dalla parte di Rossiglione colla traccia del torrente della Gargazza. (c. 3 v.).
Fondi cartografici originari, Mappe e tipi della Repubblica di Genova, Miscellanea di carte non riconducibili all'ordinamento originario, 340.
61. M.ta da tipo della strada da Genova a Roma, cominciato dalla Porta Romana sino a San Martino d'Albaro.
Fondi cartografici originari, Cartografia degli uffici periferici dell'Impero napoleonico, 9.
62. Disegno di una parte di Serravalle e Arquata col lineamento della nuova strada.
Fondi cartografici originari, Cartografia degli uffici periferici dell'Impero napoleonico, 52.
63. Id. della facciata interna del palazzo indicato col n. 7.
Fondi cartografici originari, Cartografia della Repubblica ligure, 5.
64. Abosso di una parte del paese di Ronco.
Fondi cartografici originari, Cartografia degli uffici periferici dell'Impero napoleonico, 68.
65. Piano di una parte della città di Genova per seguire la traccia della traversa.
Fondi cartografici originari, Cartografia degli uffici periferici dell'Impero napoleonico, 1.
66. Disegno di una parte del paese di Pietra Bissara.
Fondi cartografici originari, Cartografia degli uffici periferici dell'Impero napoleonico, 64.
67. Pianta della traversa per la nuova strada della Scrivia dalla parte di Serravalle.
Fondi cartografici originari, Cartografia degli uffici periferici dell'Impero napoleonico, 71.
68. Profili di un progetto per un nuovo acquedotto detto della Strada Cerca all'oggetto di poter fabbricare un molino di proprietà del sig. Ghillini.
Fondi cartografici originari, Cartografia degli uffici periferici dell'Impero napoleonico, 104.

69. Pianta geometrica della città e borghi di Saumur coll'indicazione del grande fiume della Loire.
Cartografia miscellanea, Materiali impropriamente inseriti nella raccolta cartografica, 16.
70. Profilo della nuova traversa di Nervi per la strada da Genova a Roma.
Fondi cartografici originari, Cartografia degli uffici periferici dell'Impero napoleonico, 17.
71. Id. di una parte della strada interna della città di Genova che comincia dall'angolo di strada Giulia alla piazza di Banchi.
Fondi cartografici originari, Cartografia degli uffici periferici dell'Impero napoleonico, 12.
72. Carta delli confini fra il cantone di Noli e quello di Spotorno.
Fondi cartografici originari, Cartografia della Repubblica ligure, 13.
73. Abosso delli torrenti del Riccò e del ponte dell'Acqua e sue adiacenze.
Fondi cartografici originari, Cartografia degli uffici periferici dell'Impero napoleonico, 65.
74. Id. dell'Isola^b Buona e parti adiacenti.
Fondi cartografici originari, Cartografia degli uffici periferici dell'Impero napoleonico, 57.
75. Id. di Pietra Bissara e sue dipendenze.
Fondi cartografici originari, Cartografia degli uffici periferici dell'Impero napoleonico, 62.
76. Profili tirati dall'angolo della chiesa di S. Pietro in Banchi all'angolo della chiesa di S. Domenico e palazzo della Prefettura.
Fondi cartografici originari, Cartografia degli uffici periferici dell'Impero napoleonico, 13.
77. Id. tirato dalla Strada nuova sull'angolo del palazzo dei bagni dalla piazza delle Fontane amoroze sino all'estremità del giardino delle Figlie di San Giuseppe nella croza del Diavolo.
Fondi cartografici originari, Cartografia degli uffici periferici dell'Impero napoleonico, 10.
78. Id. del muro da farsi alla strada dei Giovi luogo detto la Madonnetta. (c. 4 r.)
Fondi cartografici originari, Mappe e tipi della Repubblica di Genova, Miscellanea di carte non riconducibili all'ordinamento originario, 279/2.
79. Profili tirati dalla Porta di San Tommaso sino all'angolo dell'oratorio di San Giacomo e Leonardi di Pre.
Fondi cartografici originari, Cartografia degli uffici periferici dell'Impero napoleonico, 11.
80. Pianta della nuova strada di Nervi colla traccia della vecchia.
Fondi cartografici originari, Cartografia degli uffici periferici dell'Impero napoleonico, 15.

81. Profili tirati per la nuova strada da Genova a Nervi.
Fondi cartografici originari, Cartografia degli uffici periferici dell'Impero napoleonico, 16.
82. Tipo della strada da Genova a Roma cominciando dalla piazza delle Fontane amoroze sino alla Porta dell'Arco.
Fondi cartografici originari, Cartografia degli uffici periferici dell'Impero napoleonico, 6.
83. Id. di due chiese senza denominazione o nominativo del luogo.^c
Fondi cartografici originari, Mappe e tipi della Repubblica di Genova, Miscellanea di carte non riconducibili all'ordinamento originario, 112.
84. Profili cominciati dalla piazza presso il ponte della Cerusa ed altri delineazioni di case ed altri siti di cui non si conosce il sito mancando il nome.
Fondi cartografici originari, Cartografia degli uffici periferici dell'Impero napoleonico, 81.
85. Pianta della carta tipografica della nuova e vecchia strada del monte di Cento Croci, che comincia da Varese e va sino agli confini di Parma.
Fondi cartografici originari, Cartografia della Repubblica ligure, 9.
86. Carta di una parte della strada che dal borgo di Varese conduce sino al di là del ponte lungo vicino al fiume Vara.
Fondi cartografici originari, Mappe e tipi della Repubblica di Genova, Miscellanea di carte non riconducibili all'ordinamento originario, 232.
87. Id. tipografica di una parte dei confini della Repubblica ligure ed i stati del ducato di Parma dalla parte di Cento Croci.
Fondi cartografici originari, Cartografia della Repubblica ligure, 8.
88. Disegni 4 riuniti dei rivali, fiumi, case ed altro del paese di Montebruno.
Fondi cartografici originari, Cartografia degli uffici periferici dell'Impero napoleonico, 38-41.
89. Disegno delle strade e case presso la porta di S. Tommaso sino alla metà del borgo di Pre interamente preso.
Fondi cartografici originari, Cartografia degli uffici periferici dell'Impero napoleonico, 3.
90. Schisso delle strade monti e case della Scoffera e Davagna.
Fondi cartografici originari, Cartografia degli uffici periferici dell'Impero napoleonico, 49.
91. Disegno di una carta colla sola denominazione di S. Martino di Spana e Prato.
Fondi cartografici originari, Cartografia degli uffici periferici dell'Impero napoleonico, 44.
92. Tipo da cui non si scorge altro palazzo Brigoletti, ponte delle Mele ed il torrente della Leira e quello detto Gorgosio.
Fondi cartografici originari, Cartografia degli uffici periferici dell'Impero napoleonico, 80.

93. Id. degli paesi di Campo Freddo e Rossiglione colla traccia della nuova strada da farsi e l'indicazione di altre case etc.
Fondi cartografici originari, Mappe e tipi della Repubblica di Genova, Miscellanea di carte non riconducibili all'ordinamento originario, 288.
94. Disegno pel ponte d'Organasca, a Confiente, dalla parte di Torrighia. (c. 4v.)
Fondi cartografici originari, Cartografia degli uffici periferici dell'Impero napoleonico, 21.
95. Disegni in numero di 16 tutti riuniti riguardanti paesi, torrenti, strade, ed il ponte d'Organasco dalla parte di Torrighia.
Fondi cartografici originari, Cartografia degli uffici periferici dell'Impero napoleonico, 22-37.
96. Tipo denominato "De Confiente di S. Martino" scritto al tergo dello stesso, con l'indicazione dei depositi nella Trebbia, torrente Cordorega.
Fondi cartografici originari, Cartografia degli uffici periferici dell'Impero napoleonico, 47.
97. Pianta della nuova strada da Genova a Parma, coll'indicazione di Cavazolo, Prato, l'Olmo, S. Cottardo e Sebastiano, ed il fossato di Molasana.
Fondi cartografici originari, Cartografia degli uffici periferici dell'Impero napoleonico, 50.
98. Prospetto che principia coll'indicazione "Nuova strada" coll'indicazione di tutti i proprietari delle case e palazzi e termina coll'Oratorio di S. Erasmo, si sopone però, che tale pianta e profili sia per la nuova strada di Nervi.
Fondi cartografici originari, Cartografia degli uffici periferici dell'Impero napoleonico, 18.
99. Pianta delle mura vecchie della città di Genova con parte delle mura di mare, cui però non evvi niuna denominazione.
Fondi cartografici originari, Mappe e tipi della Repubblica di Genova, Miscellanea di carte non riconducibili all'ordinamento originario, 276.
100. Carta tipografica del territorio di Serravalle parte di quello di Novi e confini di Vignolo e Arquata.
Fondi cartografici originari, Cartografia della Repubblica ligure, 16.
101. Id. geografica riguardante i feudi imperiali posti nella valle della Magra colla divisione dei stati di Parma, Lucca, Toscana e Regno italoico.
Fondi cartografici originari, Cartografia degli uffici periferici del Regno di Sardegna, 17.
102. Piano dell'attacco di Serravalle, con due prospetti della fortezza e posizioni.
Fondi cartografici originari, Cartografia della Repubblica ligure, 15.

103. Pianta degli territori di Godano, Zignago e Pontremoli coll'indicazione dei loro confini e divisione con altri stati.
Fondi cartografici originari, Mappe e tipi della Repubblica di Genova, Carte riconducibili all'ordinamento originario, NN 6.
104. Carta geografica indicante il stato di Milano e principato di Pavia, il stato Piacentino, parte dei feudi imperiali, provincie di Tortona e Lomellina.
Fondi cartografici originari, Cartografia degli uffici periferici dell'Impero napoleonico, 106.
105. Tipo geometrico dei siti controversi fra Orneto e Chiusola posti nel stato della Repubblica di Genova, e Adelano e Zeri, stato del duca di Toscana.
Fondi cartografici originari, Mappe e tipi della Repubblica di Genova, Carte riconducibili all'ordinamento originario, MM [14].
106. Pianta delle porzioni di stati ossia confini di Genova, Toscana, Piacenza, e del territorio di Pontremoli.
Fondi cartografici originari, Mappe e tipi della Repubblica di Genova, Miscellanea di carte non riconducibili all'ordinamento originario, 397.
107. Id. dei stati limitrofi del duca di Parma, Lucca, e Genovesato con cui si scorge la posizione di Pontremoli, Borgo Taro, valle di Zeri, Guina ed Ena. (c. 5 r.)
Fondi cartografici originari, Mappe e tipi della Repubblica di Genova, Carte riconducibili all'ordinamento originario, NN [5].
108. Tipo delle due valli di Bisagno e Polcevera colla divisione de' confini di feudi imperiali marcati col color giallo.
Cartografia miscellanea, Documenti iconografici estratti, "Giunta dei Confini", 104a, 10/[2].
109. Abosso dell'acquedotto di Genova colla pianta di Cavasolo.
Fondi cartografici originari, Cartografia degli uffici periferici dell'Impero napoleonico, 102.
110. Id. da cui non si scorge altro nome che quello di *Rivo Spanna*.
Fondi cartografici originari, Mappe e tipi della Repubblica di Genova, Miscellanea di carte non riconducibili all'ordinamento originario, 159.
111. Id. come sopra da cui non si rileva altra denominazione che *Negrotti*.
Fondi cartografici originari, Cartografia degli uffici periferici dell'Impero napoleonico, 4.
112. Id. di un ponte da eseguirsi in legno senza denominazione.
Fondi cartografici originari, Mappe e tipi della Repubblica di Genova, Miscellanea di carte non riconducibili all'ordinamento originario, 132.

113. Disegno di una strada vicina al mare da cui non si riconosce altro nome che quello di *spiaggia* essendo colorito rosso e bleu.
Fondi cartografici originari, Mappe e tipi della Repubblica di Genova, Miscellanea di carte non riconducibili all'ordinamento originario, 156; o forse Fondi cartografici originari, Cartografia degli uffici periferici dell'Impero napoleonico, 86.
114. Profili indicanti in capo *angolo della casa Varni*.
Fondi cartografici originari, Cartografia degli uffici periferici dell'Impero napoleonico, 85.
115. Pianta di una strada che soppo essere quella di Nervi non avendo nominativo.
Fondi cartografici originari, Cartografia degli uffici periferici dell'Impero napoleonico, 19.
116. Id. parte della suddetta in cui si rileva la seguente nota tradotta^d «La strada deve passare 1,40 al di sopra del parapetto del riservatorio, l'altezza è di 4, 50».
Fondi cartografici originari, Cartografia degli uffici periferici dell'Impero napoleonico, 87.
117. Id. altra pianta che si sopone essere parte della strada di Nervi.
Fondi cartografici originari, Cartografia degli uffici periferici dell'Impero napoleonico, 20.
118. Modello di una macchina che sembra essere un molino.
119. Id. di una macchina per lezioni della costruzione di ponti in legno.
Fondi cartografici originari, Mappe e tipi della Repubblica di Genova, Miscellanea di carte non riconducibili all'ordinamento originario, 459.
120. Id. altra come sopra.
Fondi cartografici originari, Mappe e tipi della Repubblica di Genova, Miscellanea di carte non riconducibili all'ordinamento originario, 458.
121. Disegno con profili di case, casine e monti con cui non si scorge altra denominazione che il torrente Stura.
Fondi cartografici originari, Cartografia degli uffici periferici dell'Impero napoleonico, 78.
122. Id. dia una pianta con regola per numerazione da cui non si rileva altro nome che *calada del molo e ponte*.
Fondi cartografici originari, Cartografia degli uffici periferici dell'Impero napoleonico, 92.
123. Id. progetto di un campo di Marte con^e giardini e ville fatto dal sig. Gagini architetto della Mairie li 10 gennaio 1811, senza denominazione (vi si unisce il stato dell'estimo ritrovato)^f.
Fondi cartografici originari, Cartografia degli uffici periferici dell'Impero napoleonico, 5.

124. Profili in n. 32 della strada da Genova a Milano per il canale o valle^b della Scrivia presi sino ai 13 luglio 1811.

Fondi cartografici originari, Cartografia degli uffici periferici dell'Impero napoleonico, 77/1-32.

125. Pianta del stabile, alloggi e sue addiacenze di proprietà del sig. Gerolamo Gnecco posto sul Monte di Portofino, luogo detto alla Chiappa. (c. 5v.)

Fondi cartografici originari, Mappe e tipi della Repubblica di Genova, Miscellanea di carte non riconducibili all'ordinamento originario, 402.

126. Profilo della parte della piazza di N.S. dell'orto in Chiavari, con giardini et altro.

Fondi cartografici originari, Mappe e tipi della Repubblica di Genova, Miscellanea di carte non riconducibili all'ordinamento originario, 185.

127. Tipo geometrico riguardante le differenze delle prese d'acqua fra Perlezzi, Caroso e Careggi, col indice generale della pianta.

128. Profilo della salita della Noce a S. Martino d'Albaro per il taglio della stessa che si propone per renderla piana.

Fondi cartografici originari, Mappe e tipi della Repubblica di Genova, Miscellanea di carte non riconducibili all'ordinamento originario, 226.

129. Carta tipografica dei territori di Sestri, Castiglione, Varese, e Moneglia coll'indicazione dei confini dello stato Parmigiano e monti liguri.

Fondi cartografici originari, Mappe e tipi della Repubblica di Genova, Miscellanea di carte non riconducibili all'ordinamento originario, 266.

130. Tipo geografico de' feudi situati in valle di Scrivia distinti coi loro rispettivi confini dall'Isola sino a Busalla^h.

Cartografia miscellanea, Documenti iconografici estratti, "Giunta dei Confini", 104a, 10/[1].

131. Tipo riguardante alcuni terreni di Molfini, Pini, Della Cella, e Francesco Bianchetti entro due strade di Portofino.

Vedi l'altro consimile indice in cui i tipi, disegni etc. sono indicati fino al numero 175, più due altriⁱ.


^a ossia-58: aggiunto in seguito, di altra mano ^b segue depennato del Cantone ^c del luogo: aggiunto in seguito, di altra mano ^d tradotta: in sopralinea ^e campo-con: in sopralinea ^f (vi-ritrovato): in sopralinea ^g o valle: in sopralinea ^h 130-Busalla: aggiunto in seguito, di altra mano ⁱ 131-altri aggiunto in seguito, della stessa mano di cui alla nota a.



Tav. I - Matteo e Panfilio Vinzoni, «Tipo geometrico della strada carreggiabile proposta da Sestri sino al monte Cento Croci», 1762 (AS GE, *Raccolta dei Tipi, disegni e mappe, Fondi cartografici originari, Mappe e tipi della Repubblica di Genova, Carte riconducibili all'ordinamento originario*, plico VV, n. 9).




Tav. II - Matteo Vinzoni, « Nuovo chirografico disegno del regno et isola di Corsica », ca. metà sec. XVIII (AS GE, *Raccolta dei Tipi, disegni e mappe, Cartografia miscellanea, Documenti iconografici estratti, Giunta dei Confini, Minute vinzoniane non riconducibili a specifiche pratiche*, n. 4).




Tav. III - « Pianta del luogo di Camogli », 1624 luglio 15. La carta, di raffinato gusto pittorico, rappresenta uno dei progetti presentati all'Eccellentissima camera di governo per l'ampliamento del molo della cittadina rivierasca ligure (AS GE, *Raccolta dei Tipi, disegni e mappe, Cartografia miscellanea, Documenti iconografici estratti, Camera e finanze*, 158/[31]).



Tav. IV - Veduta di Sestri Levante, 1722 novembre 25 (AS GE, *Raccolta dei Tipi, disegni e mappe, Cartografia miscellanea, Documenti iconografici estratti, Camera e finanze, 1204/[1]*).



Tav. V - Benedetto Guerrini « Pianta della fortezza con le aggiunte », 1708. Progetto di ampliamento della fortezza di Savona (AS GE, Raccolta dei Tipi, disegni e mappe, Fondi cartografici originari, Mappe e tipi della Repubblica di Genova, Carte riconducibili all'ordinamento originario, plico AAAA, n. 1/3).




Tav. VI - Antonio Maria Aprile, Progetto per una cappella marmorea nella Chiesa di San Domenico di Genova, commissionata da Gio. Battista e Bartolomeo Cattaneo Lasagna, 1532 settembre 14, (AS GE, *Raccolta dei Tipi*, disegni e mappe, *Cartografia miscellanea*, *Documenti iconografici estratti*, *Notarile*, *Notai antichi*, filza 1570/[1]).



Tav. VII - Frontespizio di *Visita descrizione et delineatione de' confini del Dominio della Serenissima Repubblica di Genova di la da Giogo*, anche noto come Atlante B; si noti in alto a sinistra l'antica segnatura «CCC Archivii Sanctioris Serenissimae Reipublicae Genuae» di mano dell'archivista Aurelio Maria Piaggio (AS GE, *Manoscritti*, reg. 712).



Tav. VIII.1 - Località Chiappa della Croce, sul crinale tra Perinaldo, Vallebona e Seborga. Termine di confine scolpito sulla roccia (Foto: Giuliano Magoni Rossi).



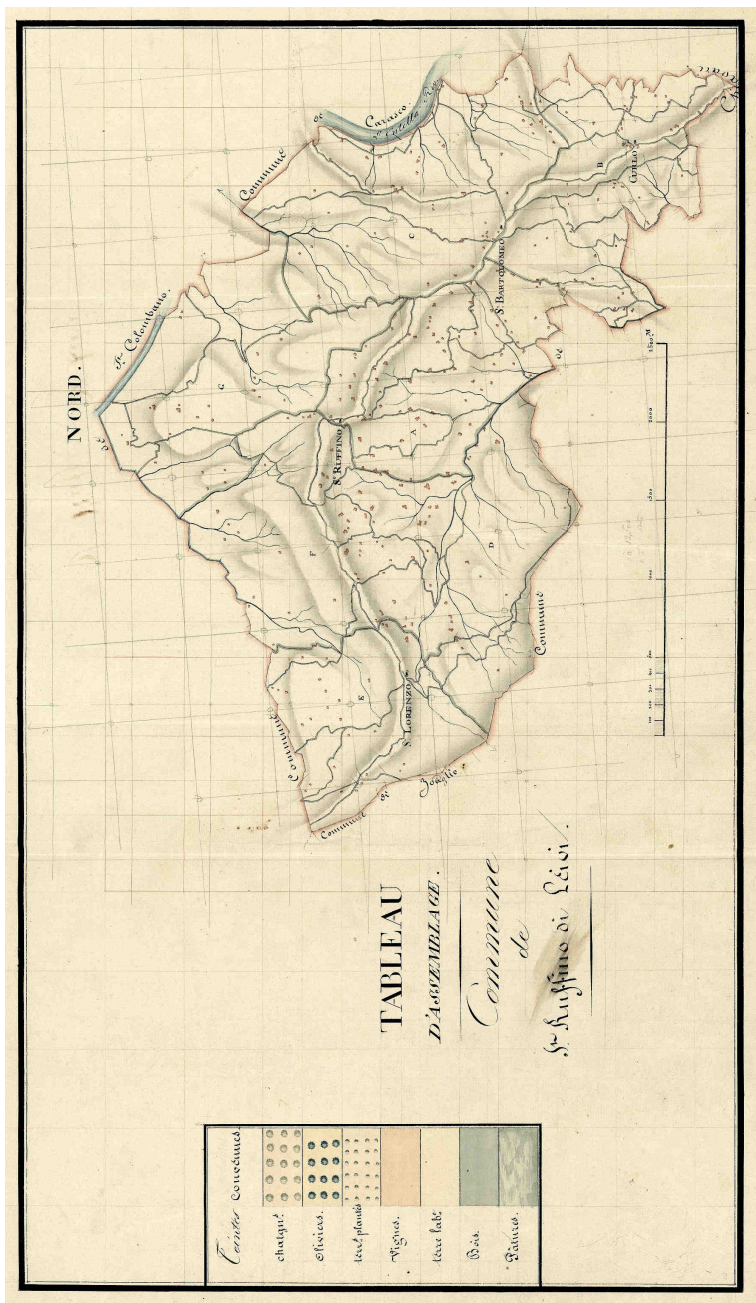
225. Sito della Chiappa Croce, ove ritrovasi una Rocca su la cima di Masatorra al Piano del terreno con una piccola elevazione verso Pon: in cui si vede scolpita una Croce di lunghezza da Mezogiorno à Tramontana onc: 26. del Piede Lyprando, ossia palmi 4. da Levante à Ponente di larghezza onc: 19. ossia palmi 3. circa incauata q. onc. 2. oia un terzo di palmo. ~ ~

Tav. VIII.2 - (a sinistra) Matteo Vinzoni, annotazione e schizzo relativi alla posizione, alle dimensioni e all'orientamento del termine di confine di cui alla precedente immagine (AS GE, Archivio Vinzoni, b. 106/12. Si ringrazia Fausto Amalberti per la segnalazione).

(a destra) Particolare di Matteo Vinzoni, «Tipo geometrico per l'amicabile adeguamento di limiti fra la Seborca e S. Remo e tra la Seborca e Vallebona», 1759 novembre. Al n. 225 della didascalia della carta è meticolosamente descritto, con indicazione di dimensioni e orientamento, il termine di confine in fotografia e rappresentato in schizzo (AS GE, Raccolta dei Tipi, disegni e mappe, Fondi cartografici originari, Mappe e tipi della Repubblica di Genova, Miscellanea di carte non riconducibili all'ordinamento originario, n. 323).



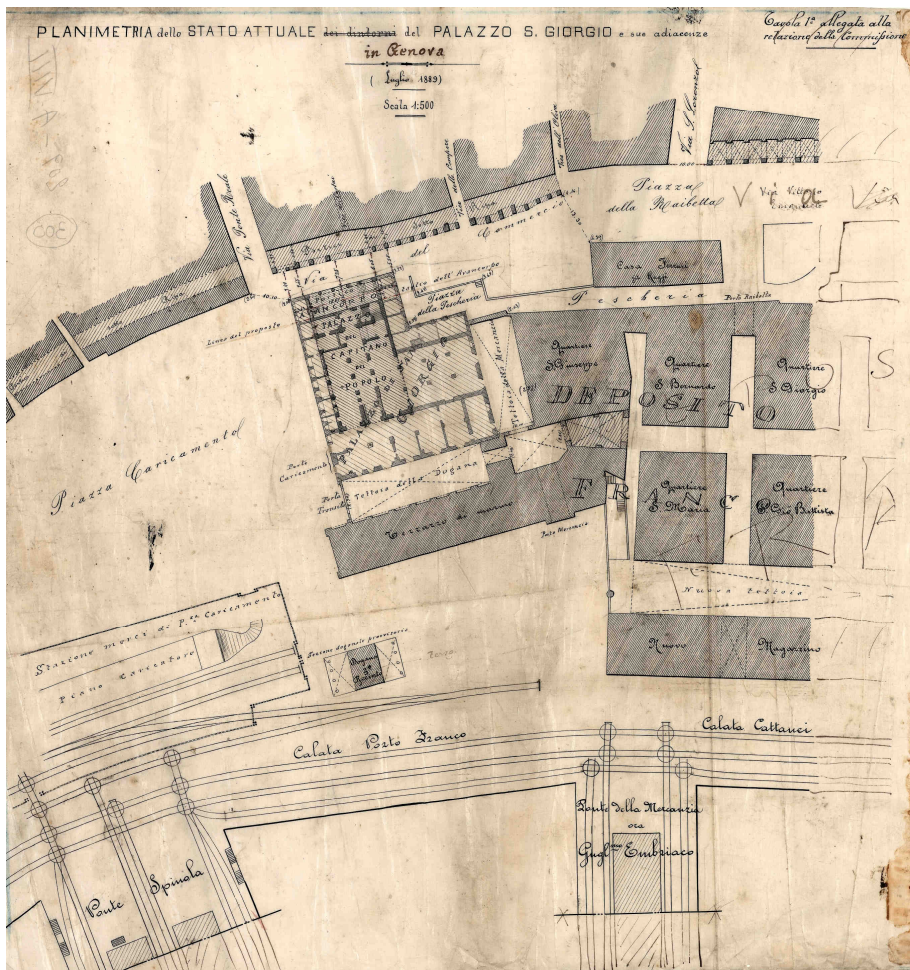
Tav. IX - Catasto napoleonico, sezione C del Comune di Sestri Ponente, 1809 (AS GE, Catasto napoleonico, Dipartimento di Genova, Circondario di Genova, Cantone di Sestri Ponente, Sestri Ponente, n. 1, 5).



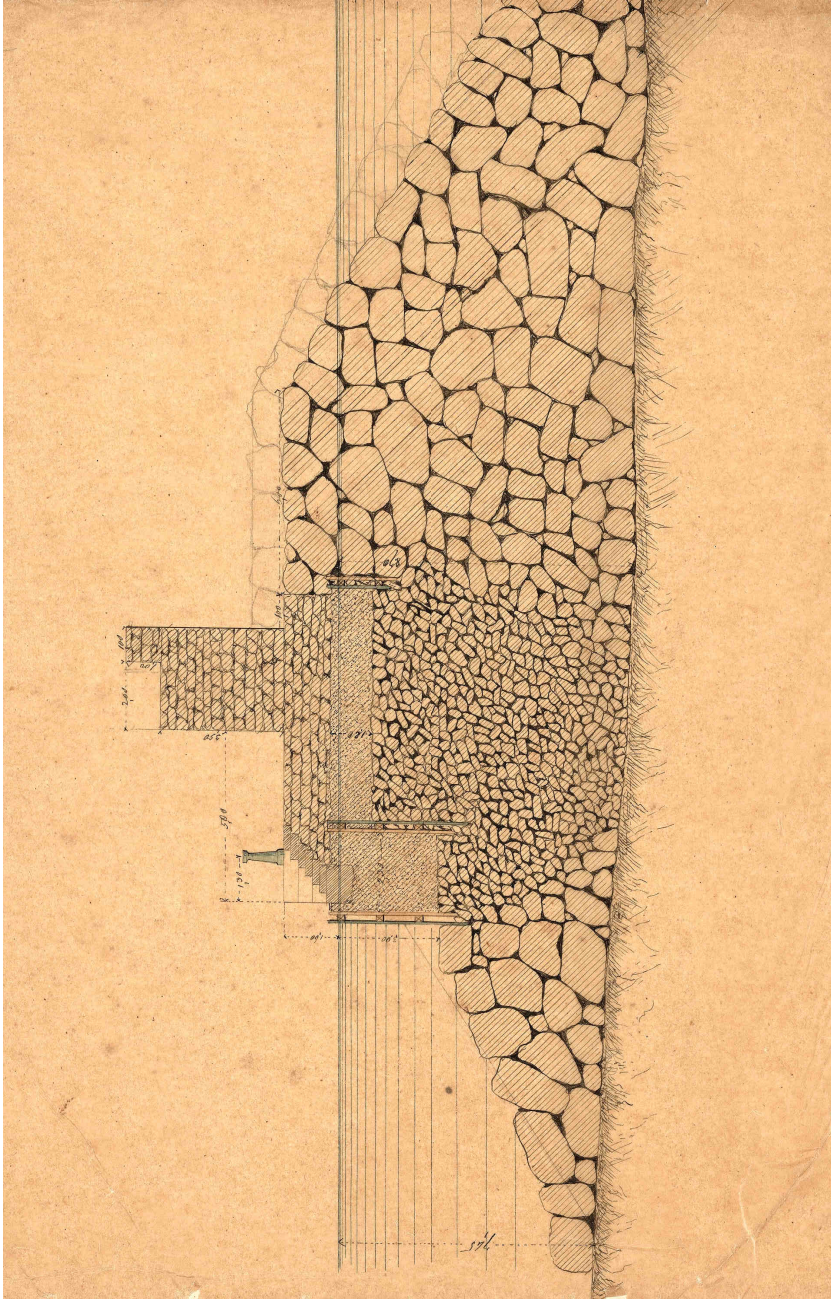
Tav. X - Tavola d'unione del comune di San Rufino di Leivi nel catasto napoleonico parcellare, post 1808. Sono visibili le legende dei simboli convenzionali: (AS GE, Catasto napoleonico, Dipartimento degli Appennini, Circondario di Chivari, Cantone di Chivari, San Rufino di Leivi, n. 1).



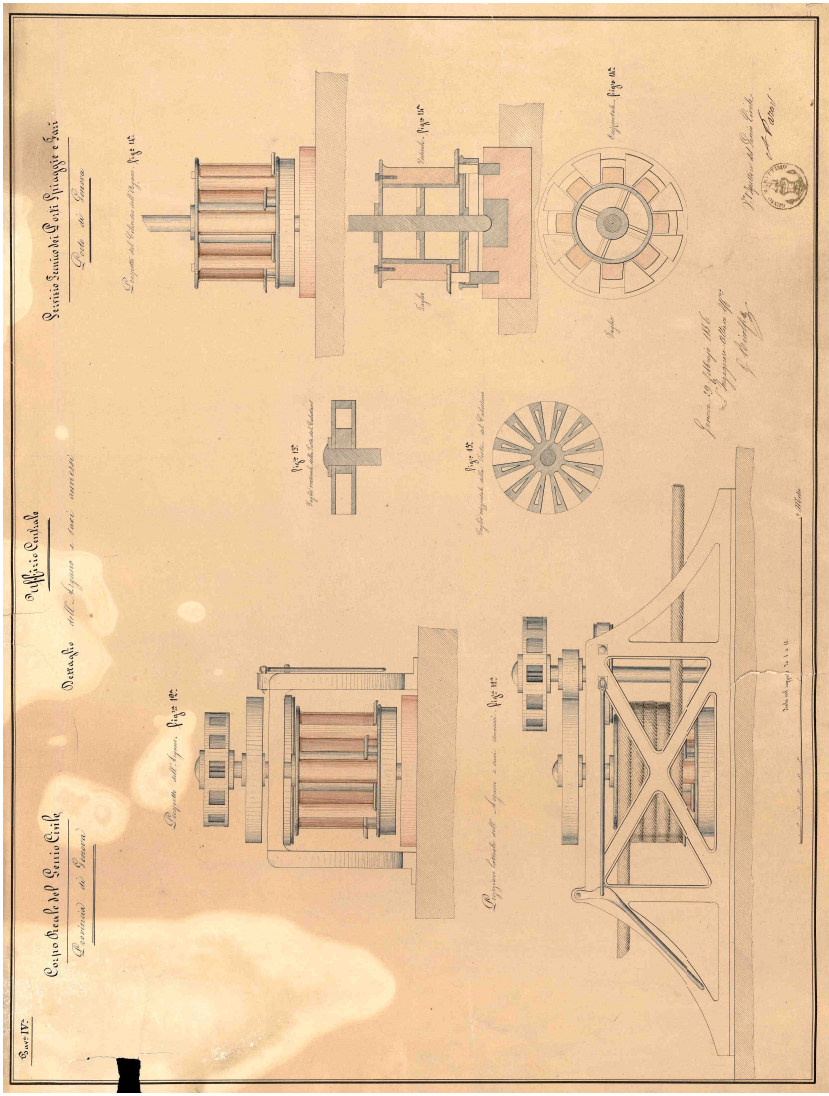
Tav. XI - Il territorio del Comune di San Rufino di Levi nel catasto francese per masse di coltura, 1807 novembre 20 (AS GE, Catasto napoleonico, Dipartimento degli Appennini, Circondario di Chiavari, Cantone di Chiavari, San Rufino di Levi, n. 9).



Tav. XIV - « Planimetria dello stato attuale del Palazzo San Giorgio e sue adiacenze », 1899 (AS GE, *Raccolta dei Tipi, disegni e mappe, Genio civile, Ufficio centrale servizio tecnico porti, fari, spiagge, Porti, Genova*, n. 119).



Tav. XV - « Progetto del nuovo Porto da costruirsi nella Rada di Bosa », 1869, tav. II, Profili del molo (AS GE, *Raccolta dei Tipi, disegni e mappe*, Genio civile, *Ufficio centrale servizio tecnico porti, fari, spiagge, Porti, Bosa*, n. 10/6).



Tav. XVI - Disegno tecnico di argano, 1856 (AS GE, Raccolta dei Tipi, disegni e mappe, Genio civile, Ufficio centrale servizio tecnico porti, fari, spiagge, Disegni tecnici non riconducibili ad una sezione, n. 222).